

**UCHWAŁA NR 87/VIII/2025**  
**RADY GMINY CZERNICE BOROWE**  
**z dnia 26 czerwca 2025 r.**

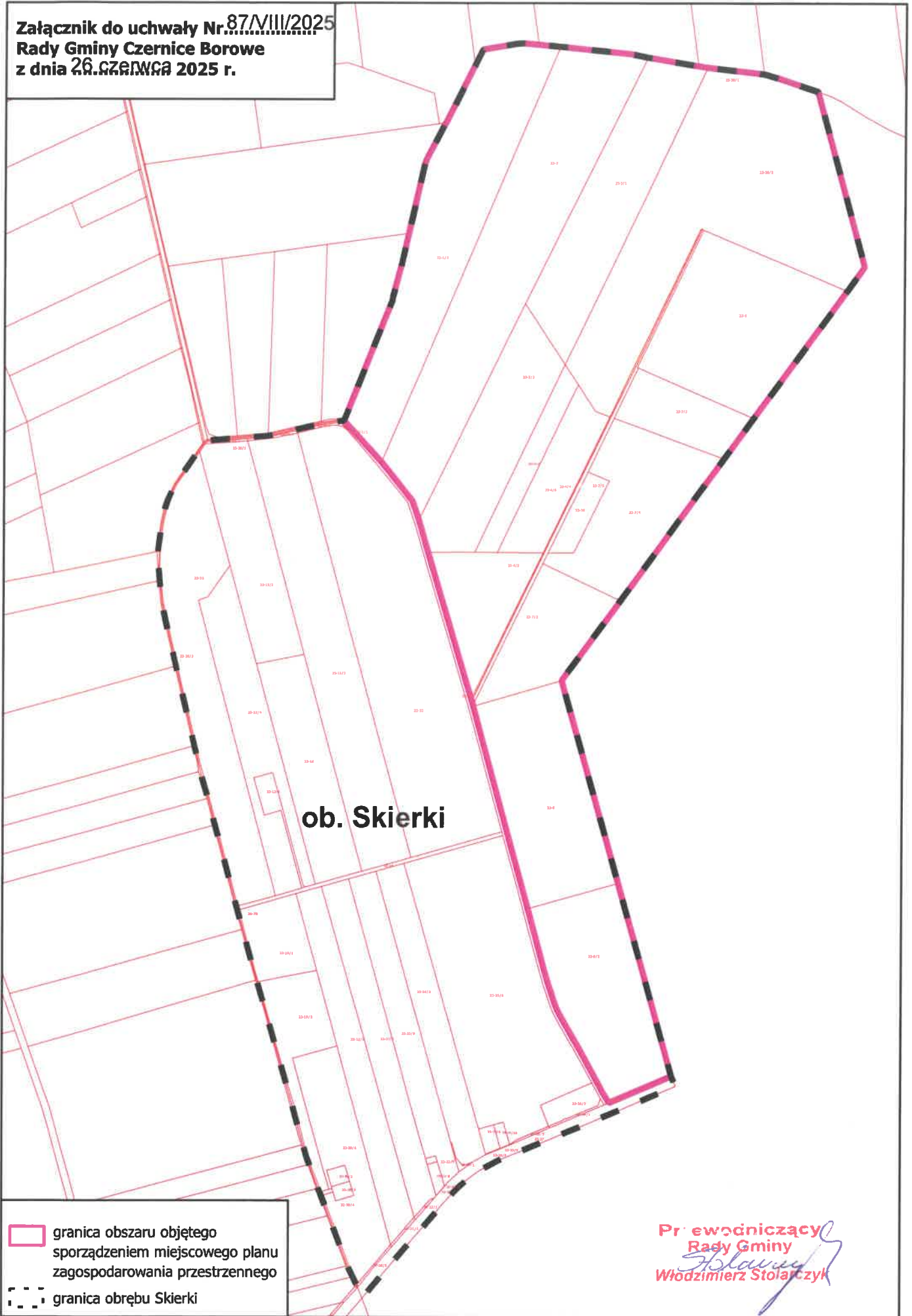
**w sprawie przystąpienia do sporządzenia miejscowego planu zagospodarowania przestrzennego  
w części obrębu geodezyjnego Skierki, w gminie Czernice Borowe**

Na podstawie art. 18 ust. 2 pkt 15 ustawy z dnia 8 marca 1990 r. o samorządzie gminnym (Dz. U. z 2024 r. poz. 1465, 1572, 1907, 1940) oraz art. 14 ust. 1 ustawy z dnia 27 marca 2003 r. o planowaniu i zagospodarowaniu przestrzennym (Dz. U. z 2024 r. poz. 1130, 1907, 1940 i z 2025 r. poz. 527, 680) Rada Gminy Czernice Borowe uchwala, co następuje:



- § 1. 1. Przystępuje się do sporządzenia miejscowego planu zagospodarowania przestrzennego w części obrębu geodezyjnego Skierki, w gminie Czernice Borowe, zwanego dalej „planem miejscowym”.
2. Granice obszaru objętego planem miejscowym określa załącznik graficzny stanowiący integralną część uchwały.
- § 2. Wykonanie uchwały powierza się Wójtowi Gminy Czernice Borowe.
- § 3. Uchwała wchodzi w życie z dniem podjęcia.

**Przewodniczący**  
**Rady Gminy**  
*Stolarczyk*  
**Włodzimierz Stolarczyk**

Załącznik do uchwały Nr 87/VIII/2025  
Rady Gminy Czernice Borowe  
z dnia 26.07.2025 r.



ob. Skierki

-  granica obszaru objętego sporządzeniem miejscowego planu zagospodarowania przestrzennego
-  granica obrębu Skierki

Przewodniczący  
Rady Gminy  
*Włodzimierz Stolarczyk*  
Włodzimierz Stolarczyk