




-  istn. granice działek
-  nawierzchnia asfaltobetonowa
-  pobocze z kruszywa

| | | | | |
|-----------------------|--|---|--|-------------|
| Jednostka projektowa: | | SIGNUM - Inżynieria Ruchu | | |
| | | ul. Fieldorfa 10A/100, 03-984 Warszawa, tel.: 606 397 433 | | |
| Projekt: | | MATERIAŁY DO ZGŁOSZENIA ROBÓT BUDOWLANYCH remont drogi gminnej Borkowo Falenta - Pierzchały - Pierzchałki gmina Czernice Borowe, powiat przasnyski. | | |
| Rysunek: | | PLAN SYTUACYJNY | | |
| Projektant: | | mgr inż. Krzysztof Opasiński MAZ/0351/P00D/07 | | Podpis: |
| Opracował: | | inż. Robert Kucharek | | Podpis: |
| Zamawiający: | Gmina Czernice Borowe ul. Dolna 2, 06-415 Czernice Borowe | Investor: | Gmina Czernice Borowe ul. Dolna 2, 06-415 Czernice Borowe | Nr rysunku: |
| | | | | Skala: |
| | | | | 2.1 |
| | | | | Data: |
| | | | | 07.2020 |