






-  istn. granice działek
-  nawierzchnia asfaltobetonowa
-  pobocze z kruszywa

| | | | | |
|-----------------------|--|--|---|-----------------|
| Jednostka projektowa: | | SIGNUM - Inżynieria Ruchu ul. Fieldoria 10A/100, 03-984 Warszawa, tel.: 606 397 433 | | |
| Projekt: | | MATERIAŁY DO ZGŁOSZENIA ROBÓT BUDOWLANYCH przebudowa dróg gminnych w miejscowości Jastrzębiec, gmina Czernice Borowe, powiat przasnyski. | | |
| Rysunek: | | PLAN SYTUACYJNY | | |
| Projektant: | mgr inż. Krzysztof Opasiński MAZ/0351/P000/07 | Podpis: |  | |
| Opracował: | inż. Robert Kucharek | Podpis: |  | |
| Zamawiający: | Gmina Czernice Borowe ul. Dolna 2, 06-415 Czernice Borowe | Investor: | Gmina Czernice Borowe ul. Dolna 2, 06-415 Czernice Borowe | Nr rysunku: 2.4 |
| | | Skala: | 1:500 | Data: 08.2019 |