




łączy rys. 2.1

-  istn. granice działek
-  nawierzchnia asfaltobetonowa
-  pobocze z kruszywa

Jednostka projektowa:		<b>SIGNUM - Inżynieria Ruchu</b> ul. Fieldorfa 10A/100, 03-984 Warszawa, tel.: 606 397 433		
Projekt:		MATERIAŁY DO ZGŁOSZENIA ROBÓT BUDOWLANYCH przebudowa dróg gminnych w miejscowości Jastrzębiec, gmina Czernice Borowe, powiat przasnyski.		
Rysunek:		PLAN SYTUACYJNY		
Projektant:	mgr inż. Krzysztof Opasiński MAZ/0351/P000/07	Podpis:		
Opracował:	inż. Robert Kucharek	Podpis:		
Zamawiający:	Gmina Czernice Borowe ul. Dolna 2, 06-415 Czernice Borowe	Investor:	Gmina Czernice Borowe ul. Dolna 2, 06-415 Czernice Borowe	Nr rysunku: 2.2
		Skala: 1:500		Data: 08.2019