





MAPA EWIDENCYJNA w skali 1:5000
Zespół elektrowni wiatrowych
na terenie gminy Czernice Borowe
dz. 110, obręb Borkowo-Falenta

wariant realizacyjny - zasięg oddziaływania
na etapie eksploatacji (wariant wnioskowany)

-  zasięg realizacji inwestycji
-  zasięg hałasu - 40 dB
-  zasięg hałasu - 45 dB (prognozowany zasięg oddziaływania inwestycji)
-  projektowana turbina

