

Wycinek z mapy zasadniczej
 Obręb : Zembrzus Wielki
 skala 1:500

RIVa

Poświadczam się zgodność niniejszej kopii z treścią materiału państwowego zasobu geodezyjnego i kartograficznego	
Organ prowadzący państwowy zasób geodezyjny i kartograficzny	STAROSTA PRZASNYSKI
Nazwa materiału zasobu	mapa zasadnicza
79/2 Identyfikator ewidencyjny materiału zasobu	P.1422.2003.514
Data wykonania kopii	6.02.2014
Imię, nazwisko i podpis osoby reprezentującej organ	<i>[Podpis]</i>

PLAN ZAGOSPODAROWANIA

Działki nr 81 położonej we wsi Zembrzus Wielki,
 Gmina Czernice Borowe.

Przydomowa oczyszczalnia ścieków

Typ: biologiczna dla RLM-10; $Q_{max} = 1,2 \text{ m}^3/\text{d}$

Właściciel

zam. Zembrzus Wielki **Simgal**

**STAROSTWO POWIATOWE
 w Przasnyszu**
 ul. Św. St. Kostki 5, 06-300 Przasnysz
**STAROSTWO POWIATOWE
 w Przasnyszu**

nie wnosi sprzeciwu do robót budowlanych
 objętych zgłoszeniem z dnia 27.02.2014
 nr RBK.6743.27.2014

12.03.2014 rok

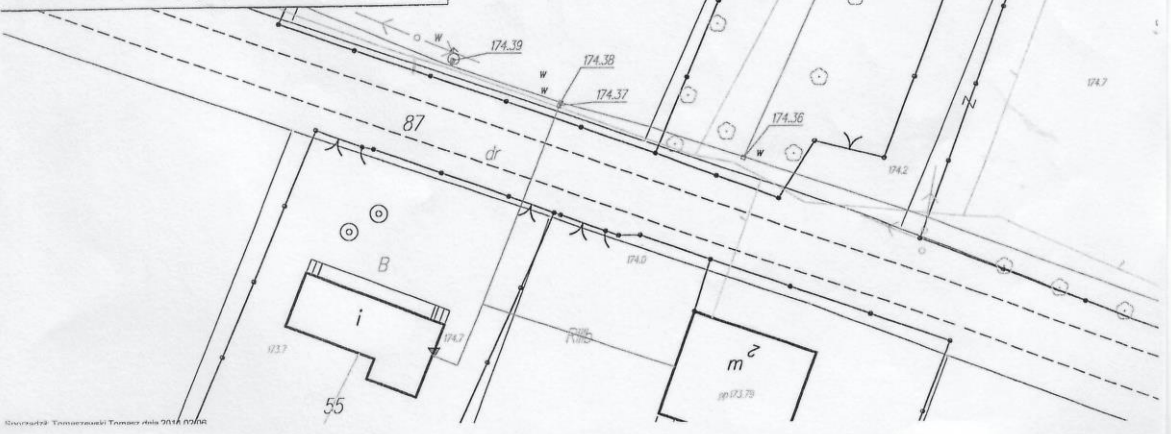
/data/

/podpis/

[Podpis]
 Kierownik Referatu Budownictwa
 Wydziału Komunikacji i Budownictwa

LEGENDA:

1. Budynek mieszkalny
2. Wylot ścieków surowych $l = 20\text{m}$, $\phi 110$
3. Oczyszczalnia biologiczna ścieków dla RLM-10
4. Wylot ścieków oczyszczonych $l = 2\text{m}$, $\phi 110$
5. Pompownia ścieków oczyszczonych.
6. Kanał tłoczny ścieków oczyszczonych $l = 2,5\text{m}$, $\phi 50$
7. Studnia chłonna
8. Szafka na dmuchawę i programator.



Wycinek z mapy ZASADNICZEJ
 Obręb : OBRĘBIEC
 skala 1:500

Poświadczam się zgodność niniejszej kopii z treścią materiału państwowego zasobu geodezyjnego i kartograficznego	
Organ prowadzący państwowy zasób geodezyjny i kartograficzny	STAROSTA PRZASNYSKI
Nazwa materiału zasobu	MAPA ZASADNICZA
Identyfikator ewidencyjny materiału zasobu	P.1422.2010.840
Data wykreślenia kopii	5.02.2014

bat. (imię, nazwisko i podpis osoby reprezentującej organ)

PLAN ZAGOSPODAROWANIA

Działki nr 145/3 położonej we wsi Obrębiec,
 Gmina Czernice Borowe.
 Przydomowa oczyszczalnia ścieków
 Typ: biologiczna dla RLM-6; $Q_{max} = 0,9m^3/d$
 Właściciel: Wie:
 zam. ul. Wincen **Simgal**



LEGENDA:

1. Budynek mieszkalny w budowie
2. Wylot ścieków surowych $l = 20m, \phi 110$
3. Oczyszczalnia biologiczna ścieków dla RLM-6
4. Wylot ścieków oczyszczonych $l = 2m, \phi 110$
5. Pompownia ścieków oczyszczonych.
6. Kanał tłoczny ścieków oczyszczonych $l = 2,5m, \phi 50$
7. Studnia chłonna
8. Szafka na dmuchawę i programator.

STAROSTWO POWIATOWE
 w Przasnyszu
 ul. Św. St. Kostki 5, 06-300 Przasnysz
 -3-

STAROSTWO POWIATOWE
 w Przasnyszu

przeciwu do robót budowlanych
 objętych zgłoszeniem z dnia 27.02.2014
 nr RBK.6743.27.2014

12.03.2014 rok
 data

145/2

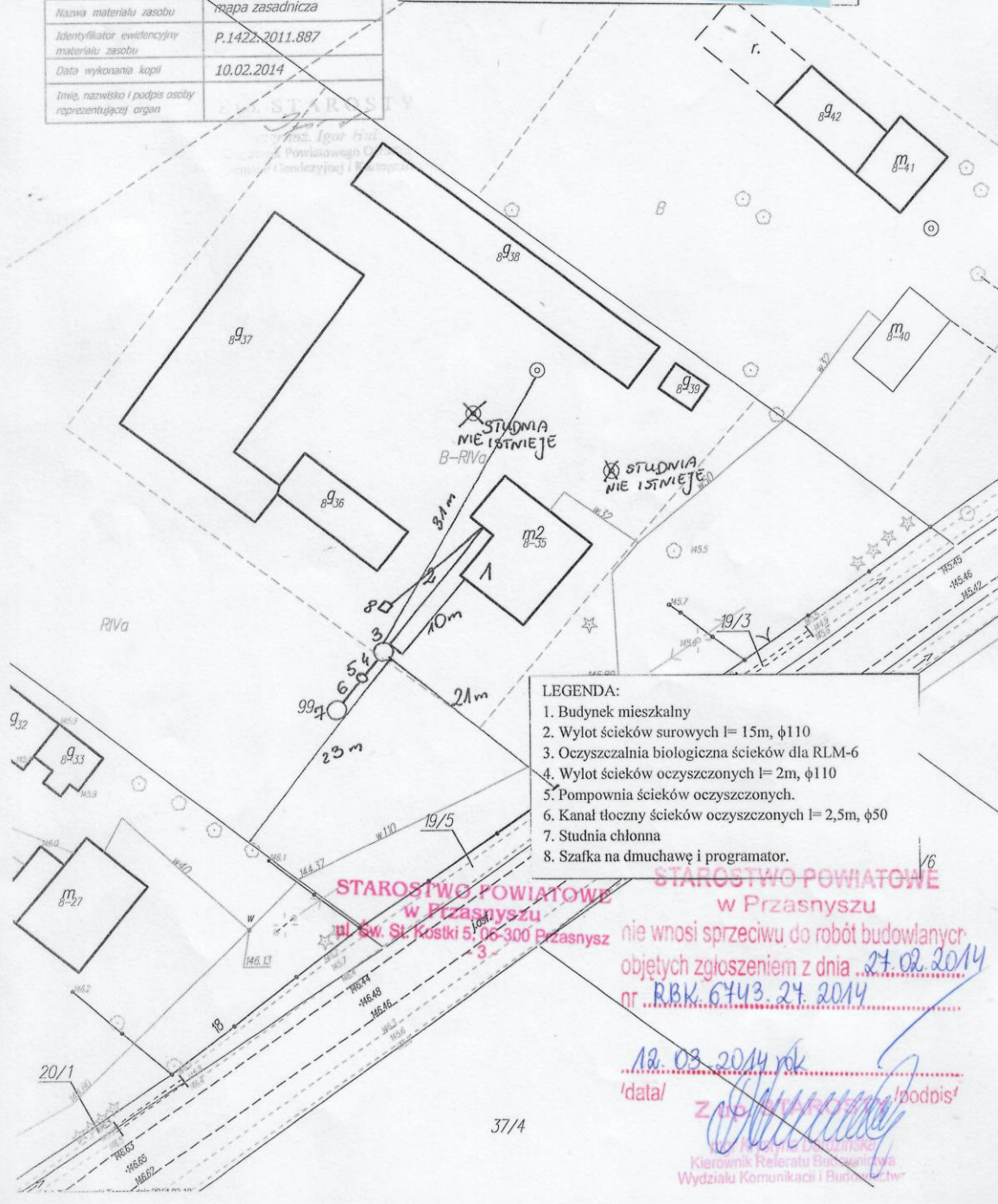
Z...
 Kierownik Referatu Inżynierska
 Wydziału Komunikacji i Budownictwa

Wycinek z mapy zasadniczej
 Obręb : Górki
 skala 1:500

Posiadać się zgodność niniejszej kopii z treścią materiału państwowego zasobu geodezyjnego i kartograficznego	
Organ prowadzący państwowy zasób geodezyjny i kartograficzny	STAROSTA PRZASNYSKI
Nazwa materiału zasobu	mapa zasadnicza
Identyfikator ewidencyjny materiału zasobu	P.1422.2011.887
Data wykonania kopii	10.02.2014
Imię, nazwisko i podpis osoby reprezentującej organ	

PLAN ZAGOSPODAROWANIA

Działki nr 99 położonej we wsi Górki,
 Gmina Czernice Borowe.
 Przydomowa oczyszczalnia ścieków
 Typ: biologiczna dla RLM-6; $Q_{max} = 0,9m^3/d$
 Właścici
 zam. Gó **Symgal**



- LEGENDA:
1. Budynek mieszkalny
 2. Wylot ścieków surowych $l = 15m, \phi 110$
 3. Oczyszczalnia biologiczna ścieków dla RLM-6
 4. Wylot ścieków oczyszczonych $l = 2m, \phi 110$
 5. Pompownia ścieków oczyszczonych.
 6. Kanał tłoczny ścieków oczyszczonych $l = 2,5m, \phi 50$
 7. Studnia chłonna
 8. Szafka na dmuchawę i programator.

STAROSTWO POWIATOWE
 w Przasnyszu
 ul. Św. St. Kostki 5, 06-300 Przasnysz

STAROSTWO POWIATOWE
 w Przasnyszu

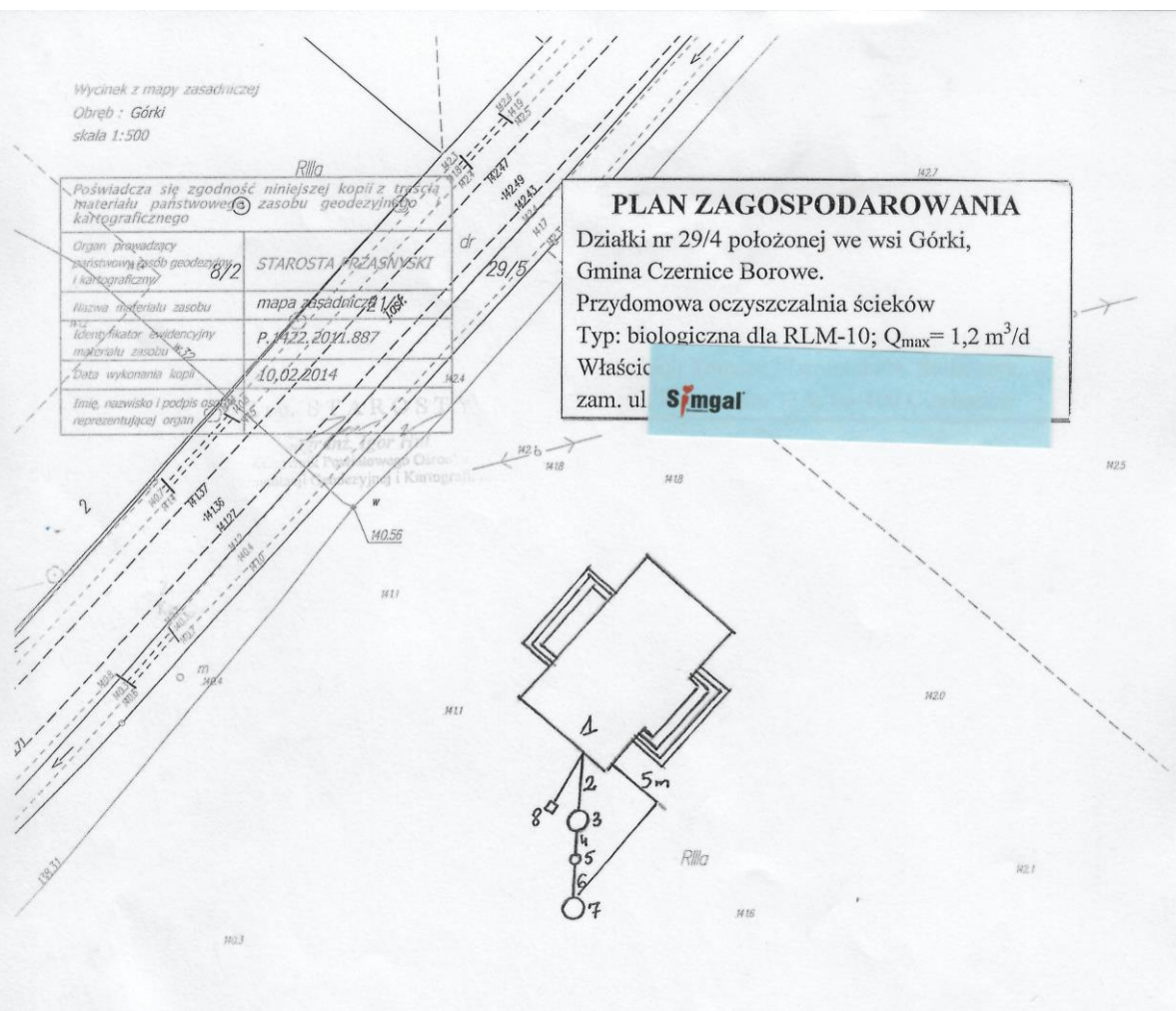
nie wnosi sprzeciwu do robót budowlanych
 objętych zgłoszeniem z dnia 27.02.2014
 nr RBK.6743.24.2014

12.03.2014 rok
 'data/
 'podpis'
 ZAPISZ
 Kierownik Referatu Biuro Inżynierskie
 Wydziału Komunikacji i Budownictwa

Wycinek z mapy zasadniczej
 Obręb : Górki
 skala 1:500

Poświadczam zgodność niniejszej kopii z treścią materiału państwowego zasobu geodezyjnego i kartograficznego	
Organ prowadzący państwowy zasób geodezyjny i kartograficzny	STAROSTA PRZASNYSKI
Nazwa materiału zasobu	mapa zasadnicza 1/500
Identyfikator ewidencyjny materiału zasobu	P. 1422, 2011.887
Data wykonania kopii	10.02.2014
Imię, nazwisko i podpis osoby reprezentującej organ	

PLAN ZAGOSPODAROWANIA
 Działki nr 29/4 położonej we wsi Górki,
 Gmina Czernice Borowe.
 Przydomowa oczyszczalnia ścieków
 Typ: biologiczna dla RLM-10; $Q_{max} = 1,2 \text{ m}^3/\text{d}$
 Właściciel: [redacted]
 zam. ul. **Symgal**



- LEGENDA:**
1. Budynek mieszkalny w budowie
 2. Wylot ścieków surowych l= 5m, $\phi 110$
 3. Oczyszczalnia biologiczna ścieków dla RLM-10
 4. Wylot ścieków oczyszczonych l= 2m, $\phi 110$
 5. Pompownia ścieków oczyszczonych.
 6. Kanał tłoczny ścieków oczyszczonych l= 2,5m, $\phi 50$
 7. Studnia chłonna
 8. Szafka na dmuchawę i programator.

29/4
STAROSTWO POWIATOWE
w Przasnyszu
 ul. Św. St. Koski 5, 06-300 Przasnysz
 - 3 -

STAROSTWO POWIATOWE
w Przasnyszu
 nie wnosi sprzeciwu do robót budowlanych
 objętych zgłoszeniem z dnia 27.02.2014
 nr BBK.6713.27.2014

12.03.2014pk
 /data/ [signature] /podpis/
 z [signature]
 Kierownik Referatu Budownictwa
 Wydziału Komunikacji i Budownictwa

Wycinek z mapy zasadniczej
Część: Górki
skala 1:500

Pozwiedza się zgodzić niniejszą kopii z treścią materiału państwowego zasobu geodezyjnego i kartograficznego	
Organ prowadzący państwowy zasób geodezyjny i kartograficzny	STAROSTA PRZASNYSKI
Nazwa materiału zasobu	mapa zasadnicza
Identyfikator ewidencyjny materiału zasobu	P.1422.2014.887
Data wykonania kopii	6.02.2014
Imię, nazwisko i podpis osoby reprezentującej organ	

PLAN ZAGOSPODAROWANIA

Działki nr 11/2 położonej we wsi Górki,
Gmina Czernice Borowe.

Przydomowa oczyszczalnia ścieków

Typ: biologiczna dla RLM-10; $Q_{\max} = 1,2 \text{ m}^3/\text{d}$

Właścici

Zbigniew **Simgal**

zam. Górn...

STAROSTWO POWIATOWE
w Przasnyszu

ul. Św. St. Kostki 5, 06-300 Przasnysz

STAROSTWO POWIATOWE
w Przasnyszu

nie wnosi sprzeciwu do robót budowlanych
objętych zgłoszeniem z dnia 24.02.2014
nr RBK. 6743.27.2014

Rok:

12.03.2014mk

/data/

/podpis/

Zbigniew Simgal
Kierownik Kierownictwa Budowlanego
Wydziału Komunikacji i Budownictwa

LEGENDA:

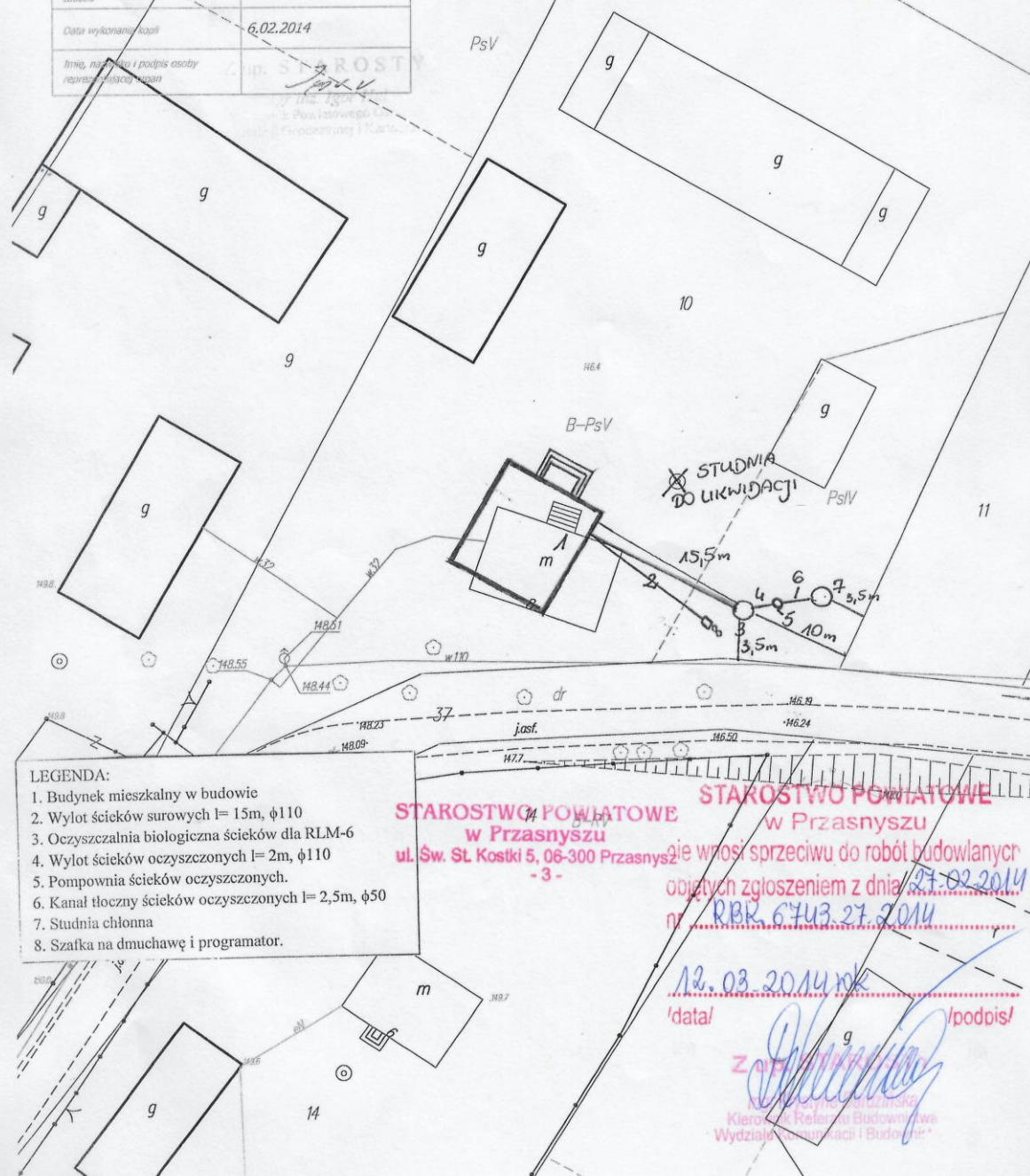
1. Budynek mieszkalny
2. Wylot ścieków surowych $l = 6\text{m}$, $\phi 110$
3. Oczyszczalnia biologiczna ścieków dla RLM-10
4. Wylot ścieków oczyszczonych $l = 2\text{m}$, $\phi 110$
5. Pompownia ścieków oczyszczonych.
6. Kanał tłoczny ścieków oczyszczonych $l = 2,5\text{m}$, $\phi 50$
7. Studnia chłonna
8. Szafka na dmuchawę i programator.

obręb: G
gmina: C

Wycinek z mapy zasadniczej
 Obręb : Borkowo-Boksy
 skala 1:500

Przewiduje się zgodność niniejszej kopii z treścią materiału państwowego zasobu geodezyjnego i kartograficznego	
Organ prowadzący państwowy zasob geodezyjny i kartograficzny	STAROSTA PRZASNYSKI
Nazwa mapy zasobu	mapa zasadnicza
Identyfikator ewidencyjny materiału zasobu	P.1422.2003.514
Data wykonania kopii	6.02.2014
Imię, nazwisko i podpis osoby wykonującej kopię	<i>[Signature]</i>

PLAN ZAGOSPODAROWANIA
 Działki nr 10 położonej we wsi Borkowo Boksy,
 Gmina Czernice Borowe.
 Przydomowa oczyszczalnia ścieków
 Typ: biologiczna dla RLM-6; $Q_{max} = 0,9m^3/d$
 Właściciel: **Simgal**
 zam. ul. **Simgal**



- LEGENDA:**
1. Budynek mieszkalny w budowie
 2. Wylot ścieków surowych l= 15m, $\phi 110$
 3. Oczyszczalnia biologiczna ścieków dla RLM-6
 4. Wylot ścieków oczyszczonych l= 2m, $\phi 110$
 5. Pompownia ścieków oczyszczonych.
 6. Kanał tłoczny ścieków oczyszczonych l= 2,5m, $\phi 50$
 7. Studnia chłonna
 8. Szafka na dmuchawę i programator.

STAROSTWO POWIATOWE w Przasnyszu
 ul. Św. St. Kostki 5, 06-300 Przasnysz
 - 3 -

STAROSTWO POWIATOWE w Przasnyszu
 nie wnosi sprzeciwu do robót budowlanych
 objętych zgłoszeniem z dnia 27.02.2014
 nr RBK.6743.27.2014
 12.03.2014 rkk
 /data/ /podois/
 Z...
 Kierownik Referatu Budownictwa
 Wydział Inżynierii i Budownictwa

Sporządził: Monika Pyrek dnia 2014.02.06.